

# Region Würzburg (2)

## Gebietskulisse Freiflächen-Photovoltaikanlagen






Fachkarte 3:

### Wald und Landwirtschaft




#### Flächen mit sehr hohem Raumwiderstand

 Naturwaldreservat und Naturwaldfläche




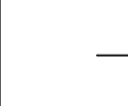
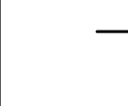

#### Flächen mit hohem Raumwiderstand

-  Schutzwald  
Bannwald
-  Wald mit besonderer Bedeutung gemäß Waldaktionsplan
-  Sonstiger Wald / Gehölz
-  Landwirtschaftliche Böden mit sehr hoher natürlicher Ertragsfähigkeit (Acker- oder Grünlandzahl > 75)
-  Sonderkultur Weinbau

#### Flächen mit mittlerem Raumwiderstand

-  Landwirtschaftliche Böden mit hoher natürlicher Ertragsfähigkeit (Acker- oder Grünlandzahl 61 - 75)
-  Sonderkultur Obstplantage / Obst- und Beerenobstbestände
-  Sonderkultur Baumschule

#### Zusätzliche Darstellungen

-  Gewässer
  -  Rechtskräftige Bauleitplanung,  
Tatsächliche Nutzung gemäß ALKIS
  -  Infrastruktur: Schienenweg, Bundes-,  
Landes- und Kreisstraße sowie Bundesautobahn,  
Binnenschifffahrtsstraße, Flugplatz
- Verwaltungsgrenzen
-  Gemeindegrenze
  -  Kreisgrenze
  -  Regionsgrenze

Maßstab 1:100.000



Kartographie: Regierung von Unterfranken - Sachgebiet 24

Stand: 22. Februar 2022

Datenquelle: © Bayerische Vermessungsverwaltung:  
- Bodenschätzung  
- ALKIS (Tatsächliche Nutzung)  
© Bayerische Forstverwaltung:  
- Naturwälder  
- Waldaktionsplan  
Reg. v. Unt. Rauminformationssystem  
© GeoBasis-DE / BKG 2018

